













- LEGENDA**
-  HRANICE ŘEŠENÉHO ÚZEMÍ - SPRÁVNÍ ÚZEMÍ OBCE BUKOVEC
 -  HRANICE KATASTRÁLNÍHO ÚZEMÍ
 -  HRANICE ZASTAVĚNÉHO ÚZEMÍ VYMEZENÉ KE DNI 2.10.2014
 -  HRANICE ZASTAVITELNÉ PLOCHY
 -  ZASTAVITELNÉ PLOCHY
 -  PLOCHY PŘESTAVBY
 -  PLOCHY ZMĚN V NEZASTAVĚNÉM ÚZEMÍ
 -  VRSTEVNICE

VEREJNÉ PROSPĚŠNÉ STAVBY, OPATŘENÍ A ASANACE











- PLOCHY A KORIDORY S MOŽNOSTÍ VYVLASTNĚNÍ** (dle § 170 SZ)
-  ÚZEMNÍ SYSTÉM EKOLOGICKÉ STABILITY (ÚSES) (dle § 170, odst. 1 písm. b SZ)
 -  DOPRAVNÍ INFRASTRUKTURA (dle § 2, odst. 1 písm. a bodu 1 SZ)




- PLOCHY A KORIDORY S MOŽNOSTÍ VYVLASTNĚNÍ A UPLATNĚNÍ PŘEDKUPNÍHO PRÁVA** (dle § 101 A § 170 SZ)
-  DOPRAVNÍ INFRASTRUKTURA (dle § 2, odst. 1 písm. a bodu 1 SZ)

- PLOCHY A KORIDORY S MOŽNOSTÍ UPLATNĚNÍ PŘEDKUPNÍHO PRÁVA** (dle § 101 A § 170 SZ)
-  DOPRAVNÍ INFRASTRUKTURA (dle § 2, odst. 1 písm. a bodu 1 SZ)




CELKOVÝ PŘEHLED

PLOCHY A KORIDORY S MOŽNOSTÍ VYVLASTNĚNÍ


-  VP001 LOKÁLNÍ BIODORIDOR ST074-2031/06
-  VP002 LOKÁLNÍ BIODORIDOR ST074-3019
-  VP003 LOKÁLNÍ BIODORIDOR ST074-3019
-  VP004 LOKÁLNÍ BIOCENTRUM ST074
-  VP005 LOKÁLNÍ BIODORIDOR ST074-HT005
-  VP006 LOKÁLNÍ BIODORIDOR HT005-HT006
-  VP007 LOKÁLNÍ BIODORIDOR HT005-HT006
-  VP008 LOKÁLNÍ BIOCENTRUM HT005
-  VP009 LOKÁLNÍ BIODORIDOR HT005-ST078
-  VP010 LOKÁLNÍ BIODORIDOR HT002-HT003

-  ÚČELOVÁ KOMUNIKACE D2
-  ÚČELOVÁ KOMUNIKACE D1
-  ÚČELOVÁ KOMUNIKACE D3

PLOCHY A KORIDORY S MOŽNOSTÍ VYVLASTNĚNÍ A UPLATNĚNÍ PŘEDKUPNÍHO PRÁVA

-  CESTA PRO PĚŠÍ A CYKLISTY N07-DU
-  ÚČELOVÁ KOMUNIKACE N01-DU
-  ÚČELOVÁ KOMUNIKACE N02-DU

PLOCHY A KORIDORY S MOŽNOSTÍ UPLATNĚNÍ PŘEDKUPNÍHO PRÁVA

-  ÚČELOVÁ KOMUNIKACE R03-DU

ZÁZNAM O ÚČINNOSTI OPATŘENÍ OBECNÉ Povahy - ÚZEMNÍ PLANOVACÍ DOKUMENTACE

Název ÚPD	Územní plán Bukovec
Organ, který ÚPD vydal	Zastupitelstvo obce Bukovec
Datum nabytí účinnosti
Jméno a příjmení, funkce a podpis oprávněné úřední osoby pořizovatele, osk úředního razítka
Zpracovatel:	SLADKÝ&PARTNERS s.r.o., projektový ateliér IČ: 274 39 500, DIČ: CZ27439500 Nad Šárkou 60, 160 00 Praha 6
Spolupráce:	Ing.arch. Věronika Konečná Ing.arch. Petra Kolaříková

Ing. arch. Petr Sladký
autORIZOVANÝ ARCHITÉKT ČKA 02 686

TENTO PROJEKT BYL SPOLFINANCOVÁN Z PROGRAMU STABILIZACE A OBNOVY VEŠKERÁ PLZEŇSKÉHO KRAJE

ÚZEMNÍ PLÁN BUKOVEC - věřte, že se vám vrátí

K.M.: BUKOVEC U HORŠOVSKÉHO TÝNA

FAZE: ÚZEMNÍ PLÁN PRO VEŘEJNÉ PROJEDNÁNÍ 10/2014

VÝKRES VPS, VPO A ASANACÍ M 1:5 000 03

ZPRACOVATEL: SLADKÝ&PARTNERS s.r.o., Nad Šárkou 60, 160 00 Praha 6, zastupovaná Ing. arch. Věronikou Konečnou, autorizovanou architektkou ČKA 02 686

PRŮBĚH: ÚZEMNÍ PLÁN PRO VEŘEJNÉ PROJEDNÁNÍ

